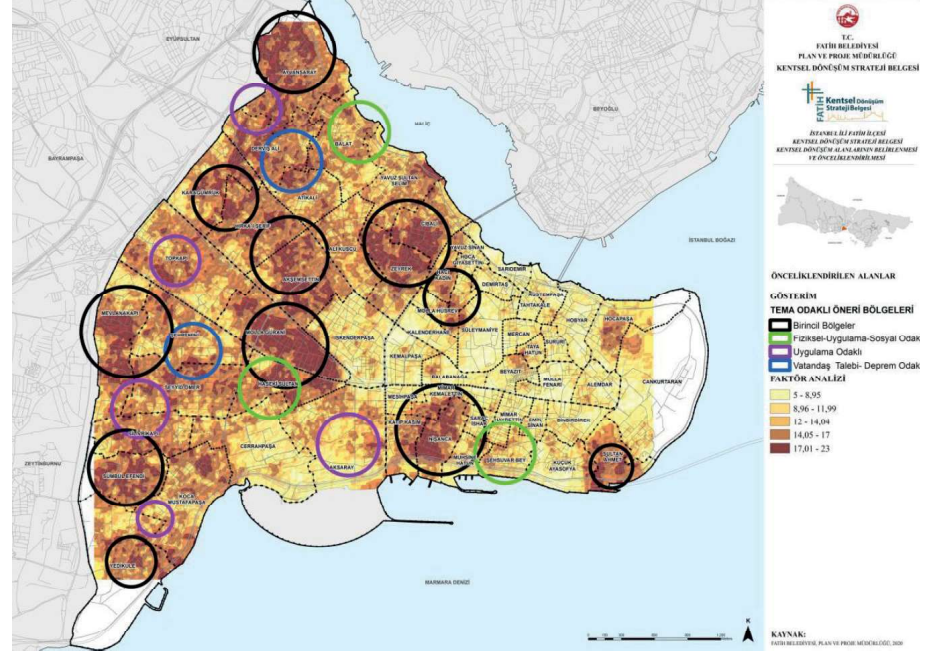
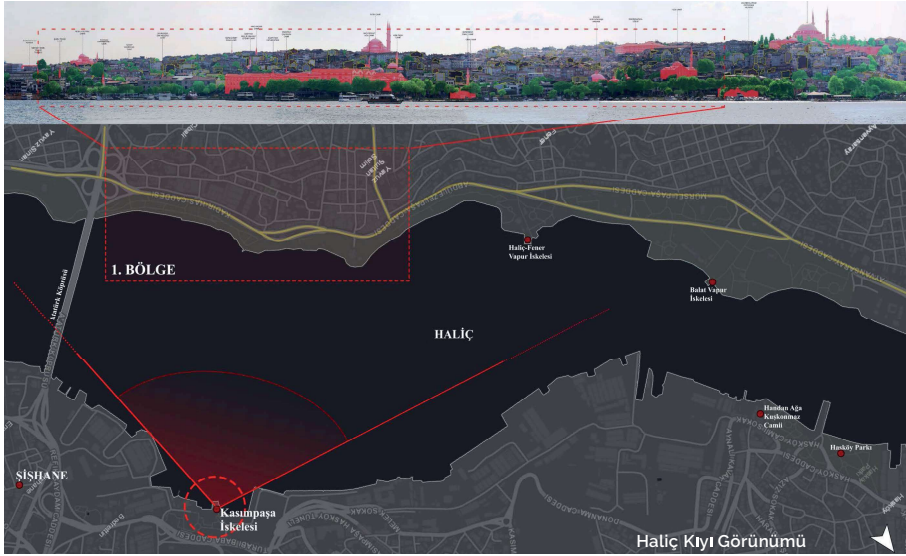


MEKANSAL STRATEJİ PLANI

"Belediye Projeleri Odaklı Mekânsal Strateji Planı"; Başkanlığımızın ortaya koyduğu yaklaşım ve vizyon ile birlikte önümüzdeki 8 yıllık yatırımları yönlendirmek üzere Başkanlığımız tarafından üretilen mekânsal projelere doğrudan ve/veya dolaylı olarak karar desteği sağlayacak şekilde tasarlanmıştır.

Mekânsal Strateji Planı; Fatih ilçesindeki sosyo-demografik, ekonomik ve fiziksel yapıya yönelik sorun ve potansiyellerin ortaya konması, bu sorun ve potansiyellerin çözülmesi/değerlendirilmesi ve Fatih'teki yaşam kalitesinin artırılması amacıyla Belediyemizin karar ve eylemlerini yönlendirecek mekânsal proje ve öncelikleri içermektedir.

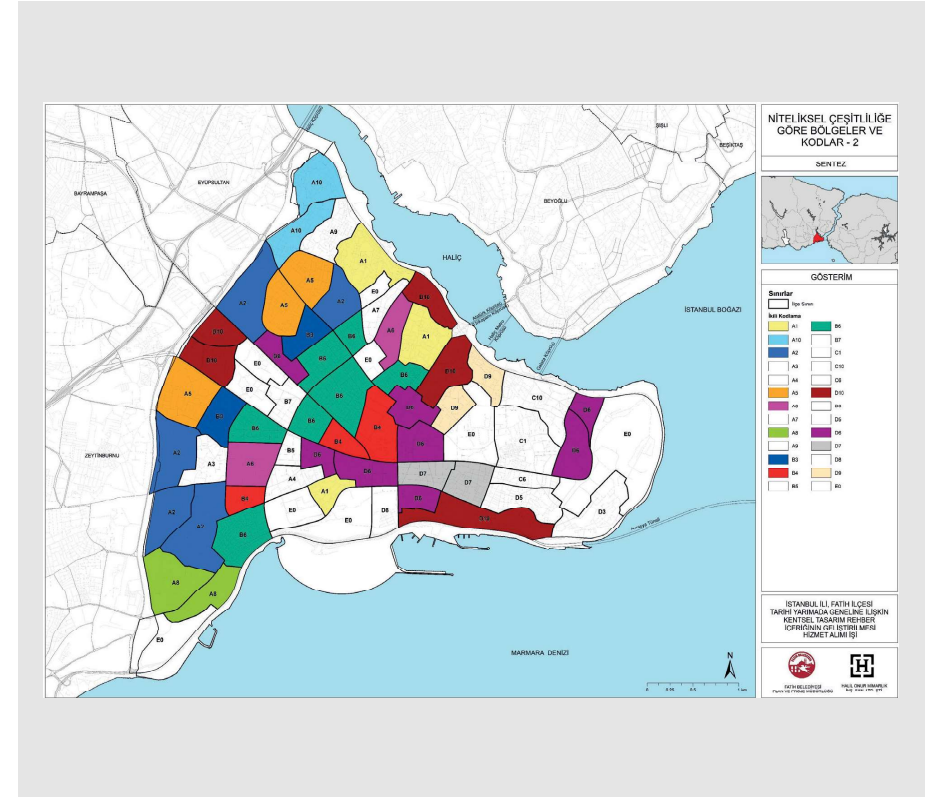




KENTSEL TASARIM REHBERİ

2023 yılında yürürlüğe girecek Fatih ilçesi **Kentsel Tasarım Rehberi** ile temel olarak kentsel mekânların kalitesinin artırılması, karakterinin ve özgün kimliğinin korunmasının sağlanması hedeflenmektedir.

Hazırlanan Kentsel Tasarım Rehberi, Fatih ilçesinde yapılacak mekânsal müdahaleler için uygulama esasları konusunda ilke kararlarını oluşturacak ve teknik uygulama yöntemlerine kılavuzluk edecektir. Aynı zamanda mekânın biçimlenmesine ilişkin yazılı-görsel detaylar barındırarak uygulamaya yönelik alternatifler sunacak ve uygulamayı yönlendirecektir.





YALI MAHALLESİ KETSEL TASARIM PROJESİ

Günümüzde Aksaray mahalle sınırları içinde yer alan tarihi bir mahalle olan Yalı Mahallesi, Osmanlı Dönemi'nde vakıf arazisi üzerine toplu konut projesi olarak inşa edilmiştir. Mahallete yer alan 220 yapının %35'i eski eser yapıdır. Atatürk Bulvarı, demiryolu hattı ve sahil yolunun arasında kalarak kentten kopan mahallenin kente yeniden entegresini amaçlayan Yalı Mahallesi Kentsel Tasarım Projesi Fatih Belediyesi'nce hazırlanmıştır. 5,5 hektar büyüklüğündeki projede tüm yapıların cephe düzenlemeleri ve kamusal alanlara ilişkin tasarım kararları üretilmiştir.

2021 yılında tasarım çalışmaları tamamlanan proje ilgili Koruma Kurulu'na iletilmiştir.

